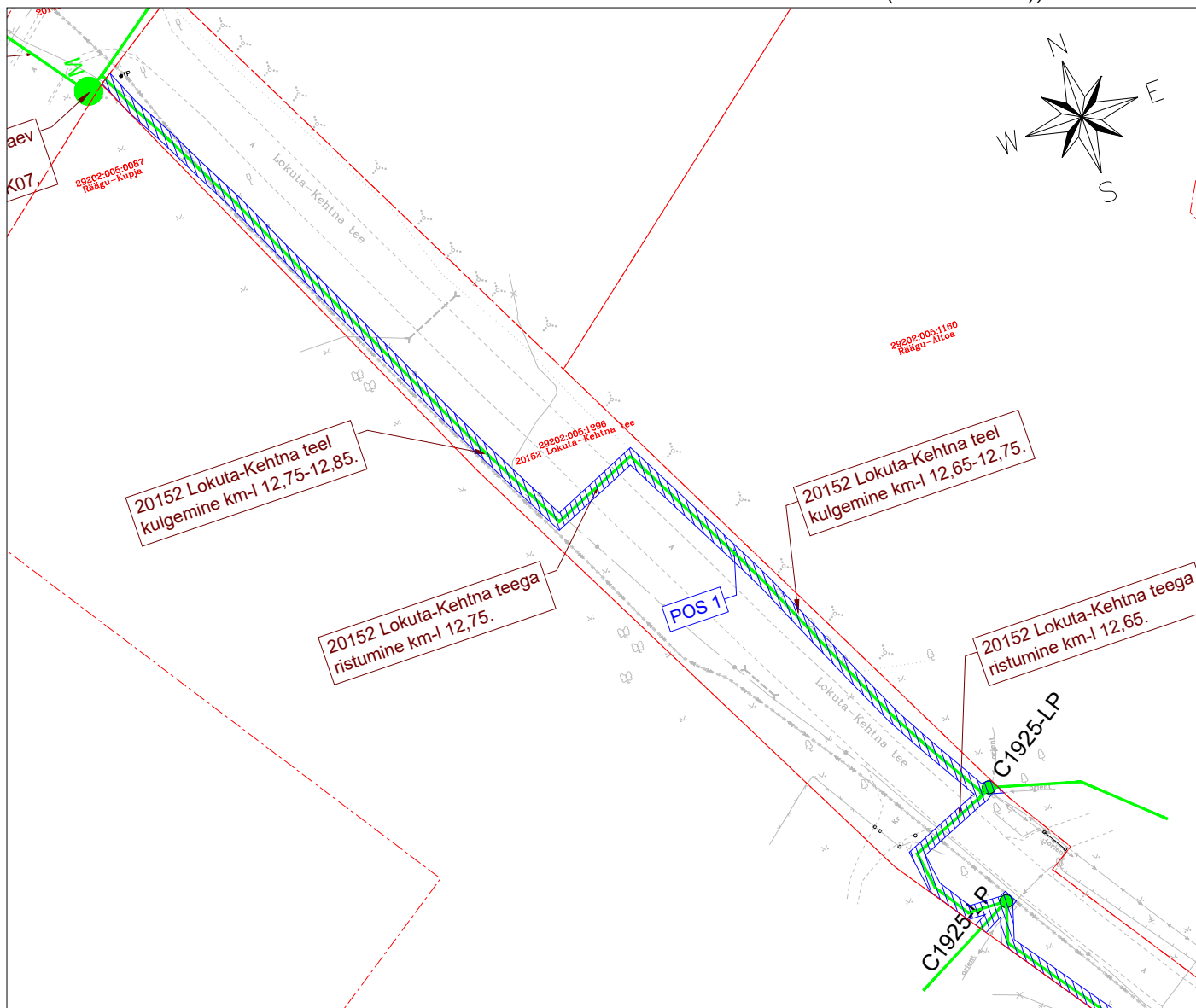


Isikliku kasutusõiguse seadmise plaan

20152 Lokuta-Kehtna tee
Katastritunnus 29202:005:1296
Registriosa nr 13261850

Passiivse elektroonilise side juurdepääsuvõrgu rajamine
Kalbu külas
Töö nr: VT1925

M 1:1000 (1 cm = 2.5 m), A4 PLAAN 1/7



TINGMÄRGID:

- Katastriüksuse piir
- Projekteeritud side maakaabelliin
- C1925-LP ● Projekteeritud side liitumispunkt
- Isikliku kasutusõiguse ala
kokku ca 2327 m²

Jrk nr	IKÕ ala pos nr plaanil	Kinnistu registriosa nr	Katastriüksuse tunnus, nimi ja sihtotstarve	Asukoht riigitee (nr ja nimi) suhtes (lõigu algus ja lõpp km)	Ala pindala m ²
1	Pos 1	13261850	29202:005:1296 20152 Lokuta-Kehtna tee Transpordimaa	Kulgmine 20152 Lokuta-Kehtna tee KM 12,34-12,85	1106 m ²
2	Pos 2	13261850	29202:005:1296 20152 Lokuta-Kehtna tee Transpordimaa	Kulgmine 20152 Lokuta-Kehtna tee KM 11,65-12,27	1221 m ²

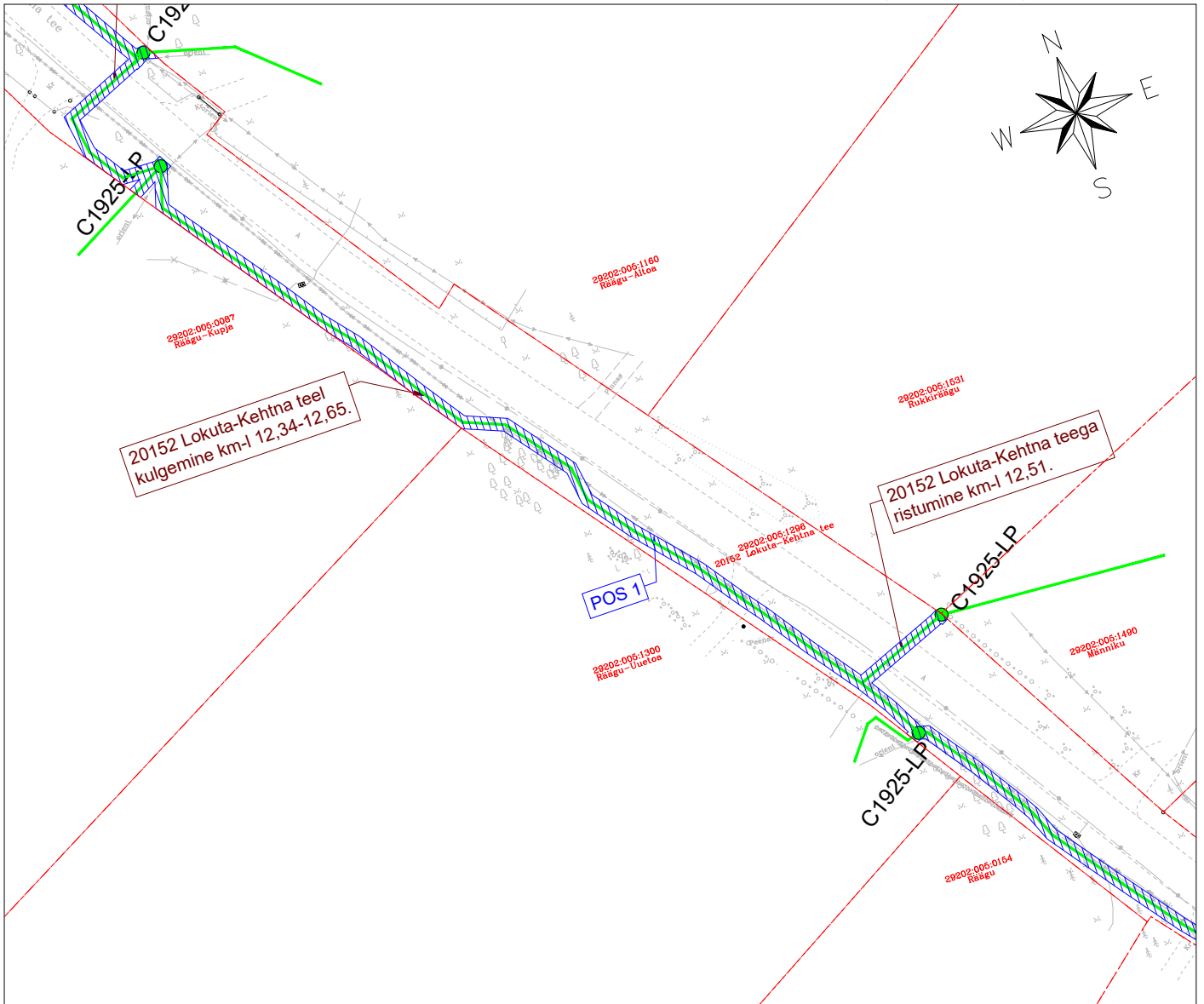
Koostaja:
Keskkonnaprojekt OÜ
Taotluse esitaja:
Enefit AS

Isikliku kasutusõiguse seadmise plaan

20152 Lokuta-Kehtna tee
Katastritunnus 29202:005:1296
Registriosa nr 13261850

Passiivse elektroonilise side juurdepääsuvõrgu rajamine
Kalbu külas
Töö nr: VT1925

M 1:1000 (1 cm = 2.5 m), A4 PLAAN 2/7



TINGMÄRGID:

- Katastriüksuse piir
- Projekteeritud side maakaabelliin
- C1925-LP ● Projekteeritud side liitumispunkt
- Isikliku kasutusõiguse ala
kokku ca 2327 m²

Jrk nr	IKÕ ala pos nr plaanil	Kinnistu registriosa nr	Katastriüksuse tunnus, nimi ja sihtotstarve	Asukoht riigitee (nr ja nimi) suhtes (lõigu algus ja lõpp km)	Ala pindala m ²
1	Pos 1	13261850	29202:005:1296 20152 Lokuta-Kehtna tee Transpordimaa	Kulgmine 20152 Lokuta-Kehtna tee KM 12,34-12,85	1106 m ²
2	Pos 2	13261850	29202:005:1296 20152 Lokuta-Kehtna tee Transpordimaa	Kulgmine 20152 Lokuta-Kehtna tee KM 11,65-12,27	1221 m ²

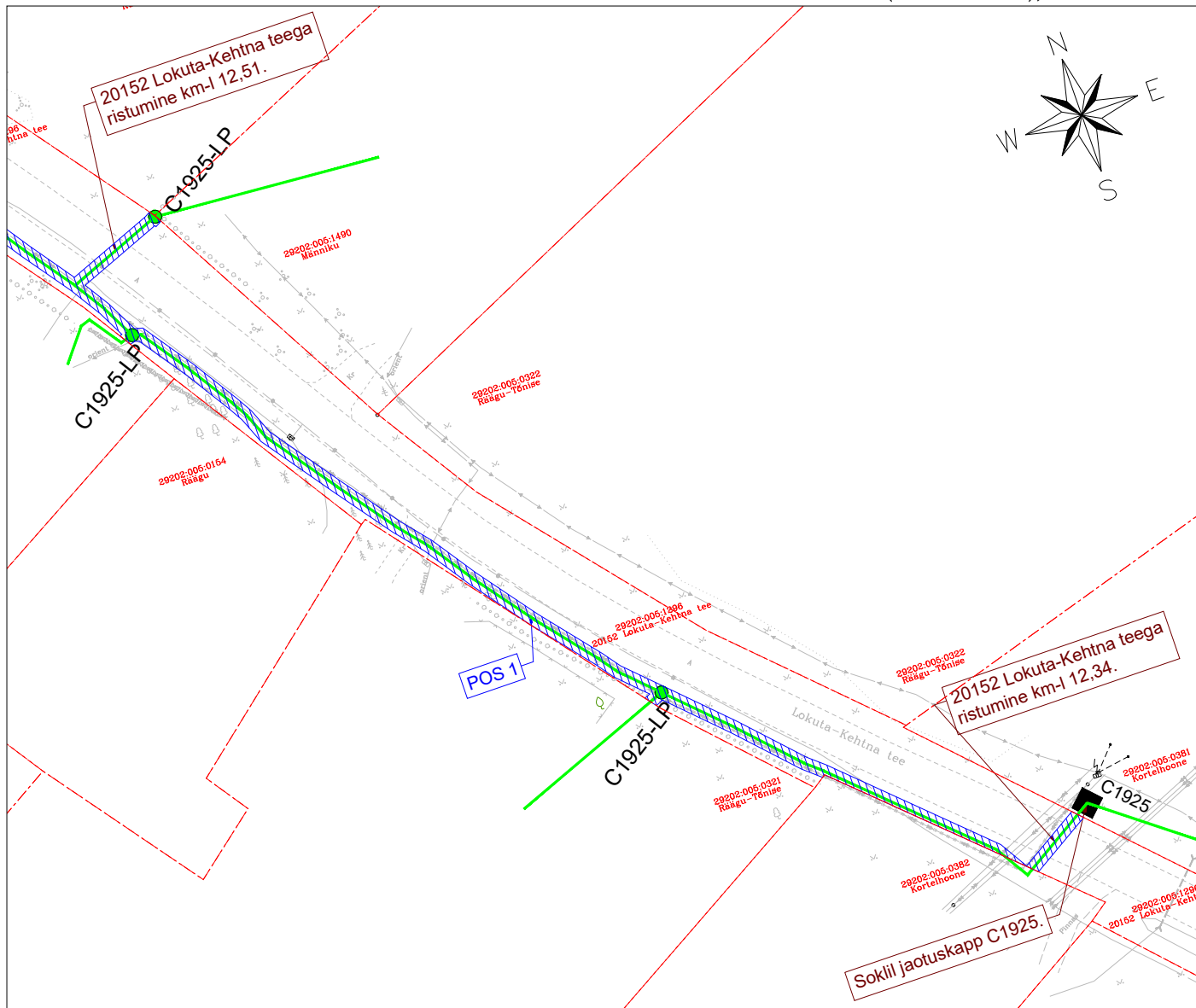
Koostaja:
Keskkonnaprojekt OÜ
Taotluse esitaja:
Enefit AS

Isikliku kasutusõiguse seadmise plaan

20152 Lokuta-Kehtna tee
Katastritunnus 29202:005:1296
Registriosa nr 13261850

Passiivse elektroonilise side juurdepääsuvõrgu rajamine
Kalbu külas
Töö nr: VT1925

M 1:1000 (1 cm = 2.5 m), A4 PLAAN 3/7



TINGMÄRGID:

- Katastriüksuse piir
- Projekteeritud side maakaabelliin
- C1925-LP ● Projekteeritud side liitumispunkt
- Isikliku kasutusõiguse ala
kokku ca 2327 m²

Jrk nr	IKÕ ala pos nr plaanil	Kinnistu registriosa nr	Katastriüksuse tunnus, nimi ja sihtotstarve	Asukoht riigitee (nr ja nimi) suhtes (lõigu algus ja lõpp km)	Ala pindala m ²
1	Pos 1	13261850	29202:005:1296 20152 Lokuta-Kehtna tee Transpordimaa	Kulgmine 20152 Lokuta-Kehtna tee KM 12,34-12,85	1106 m ²
2	Pos 2	13261850	29202:005:1296 20152 Lokuta-Kehtna tee Transpordimaa	Kulgmine 20152 Lokuta-Kehtna tee KM 11,65-12,27	1221 m ²

Koostaja:
Keskonnaprojekt OÜ
Taotluse esitaja:
Enefit AS

Isikliku kasutusõiguse seadmise plaan

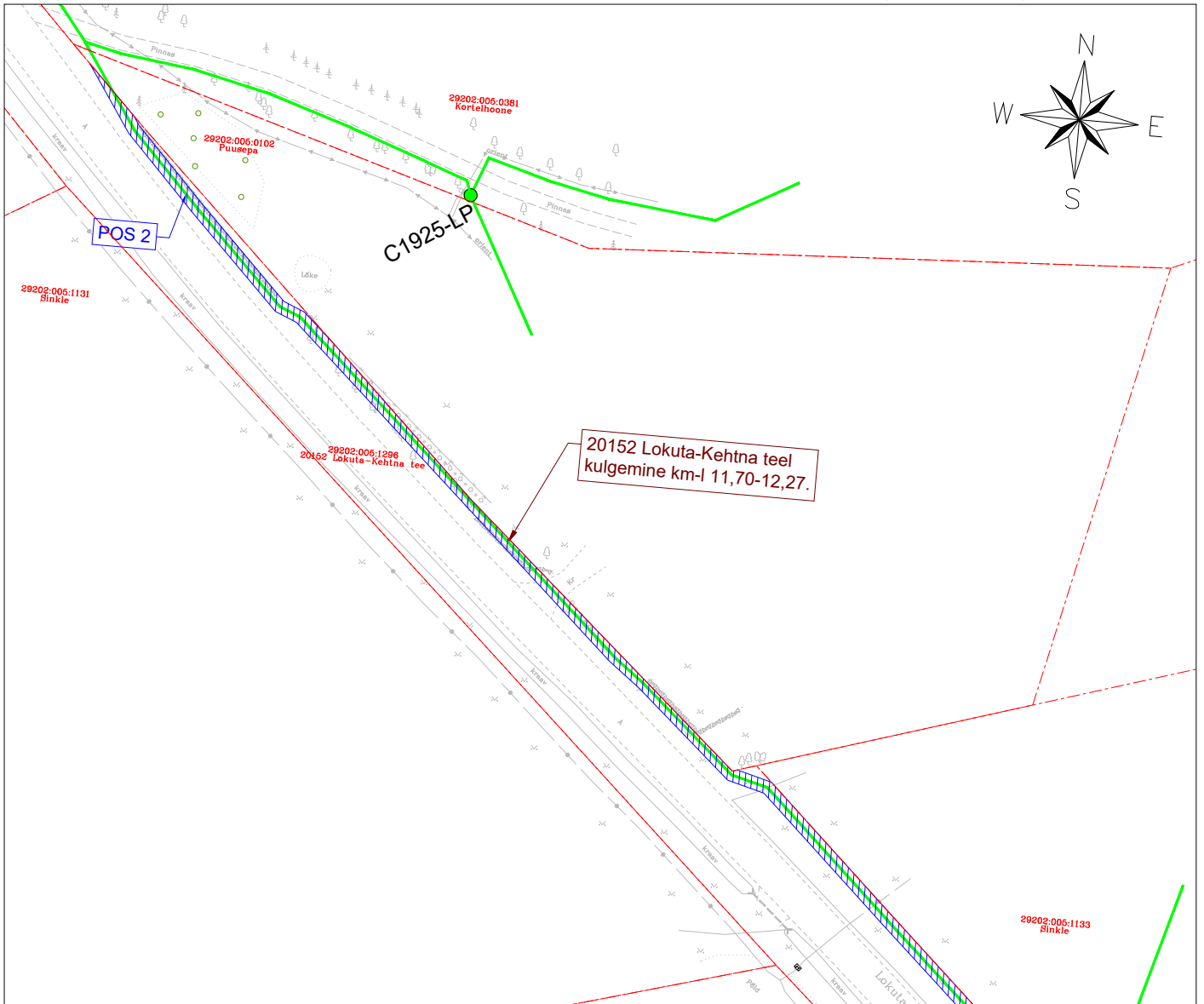
20152 Lokuta-Kehtna tee

Katastritunnus 29202:005:1296

Registriosa nr 13261850

Passiivse elektroonilise side juurdepääsuvõrgu rajamine
Kalbu külas
Töö nr: VT1925

M 1:1000 (1 cm = 2.5 m), A4 PLAAN 4/7



TINGMÄRGID:

- Katastriüksuse piir
- Projekteeritud side maakaabelliin
- C1925-LP ● Projekteeritud side liitumispunkt
- Isikliku kasutusõiguse ala
kokku ca 2327 m²

Jrk nr	IKÕ ala pos nr plaanil	Kinnistu registriosa nr	Katastriüksuse tunnus, nimi ja sihtotstarve	Asukoht riigitee (nr ja nimi) suhtes (lõigu algus ja lõpp km)	Ala pindala m ²
1	Pos 1	13261850	29202:005:1296 20152 Lokuta-Kehtna tee Transpordimaa	Kulgemine 20152 Lokuta-Kehtna tee KM 12,34-12,85	1106 m ²
2	Pos 2	13261850	29202:005:1296 20152 Lokuta-Kehtna tee Transpordimaa	Kulgemine 20152 Lokuta-Kehtna tee KM 11,65-12,27	1221 m ²

Koostaja:
Keskonnaprojekt OÜ
Taotluse esitaja:
Enefit AS

Isikliku kasutusõiguse seadmise plaan

20152 Lokuta-Kehtna tee

Katastritunnus 29202:005:1296

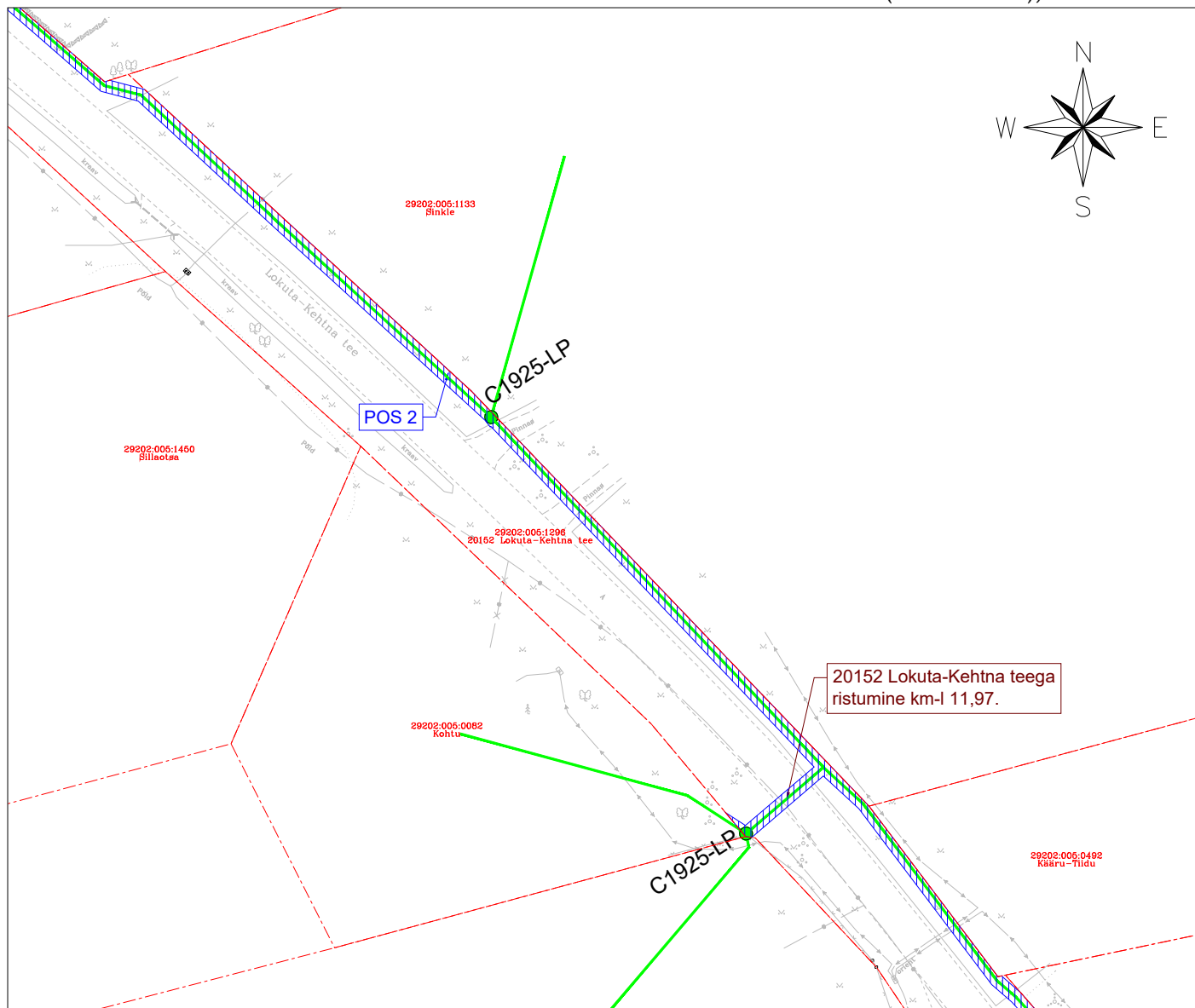
Registriosa nr 13261850

Passiivse elektroonilise side juurdepääsuvõrgu rajamine

Kalbu külas

Töö nr: VT1925

M 1:1000 (1 cm = 2.5 m), A4 PLAAN 5/7



TINGMÄRGID:

- Katastriüksuse piir
- Projekteeritud side maakaabelliin
- C1925-LP ● Projekteeritud side liitumispunkt
- Isikliku kasutusõiguse ala
kokku ca 2327 m²

Jrk nr	IKÕ ala pos nr plaanil	Kinnistu registriosa nr	Katastriüksuse tunnus, nimi ja sihtotstarve	Asukoht riigitee (nr ja nimi) suhtes (lõigu algus ja lõpp km)	Ala pindala m ²
1	Pos 1	13261850	29202:005:1296 20152 Lokuta-Kehtna tee Transpordimaa	Kulgemine 20152 Lokuta-Kehtna tee KM 12,34-12,85	1106 m ²
2	Pos 2	13261850	29202:005:1296 20152 Lokuta-Kehtna tee Transpordimaa	Kulgemine 20152 Lokuta-Kehtna tee KM 11,65-12,27	1221 m ²

Koostaja:
Keskkonnaprojekt OÜ
Taotluse esitaja:
Enefit AS

Isikliku kasutusõiguse seadmise plaan

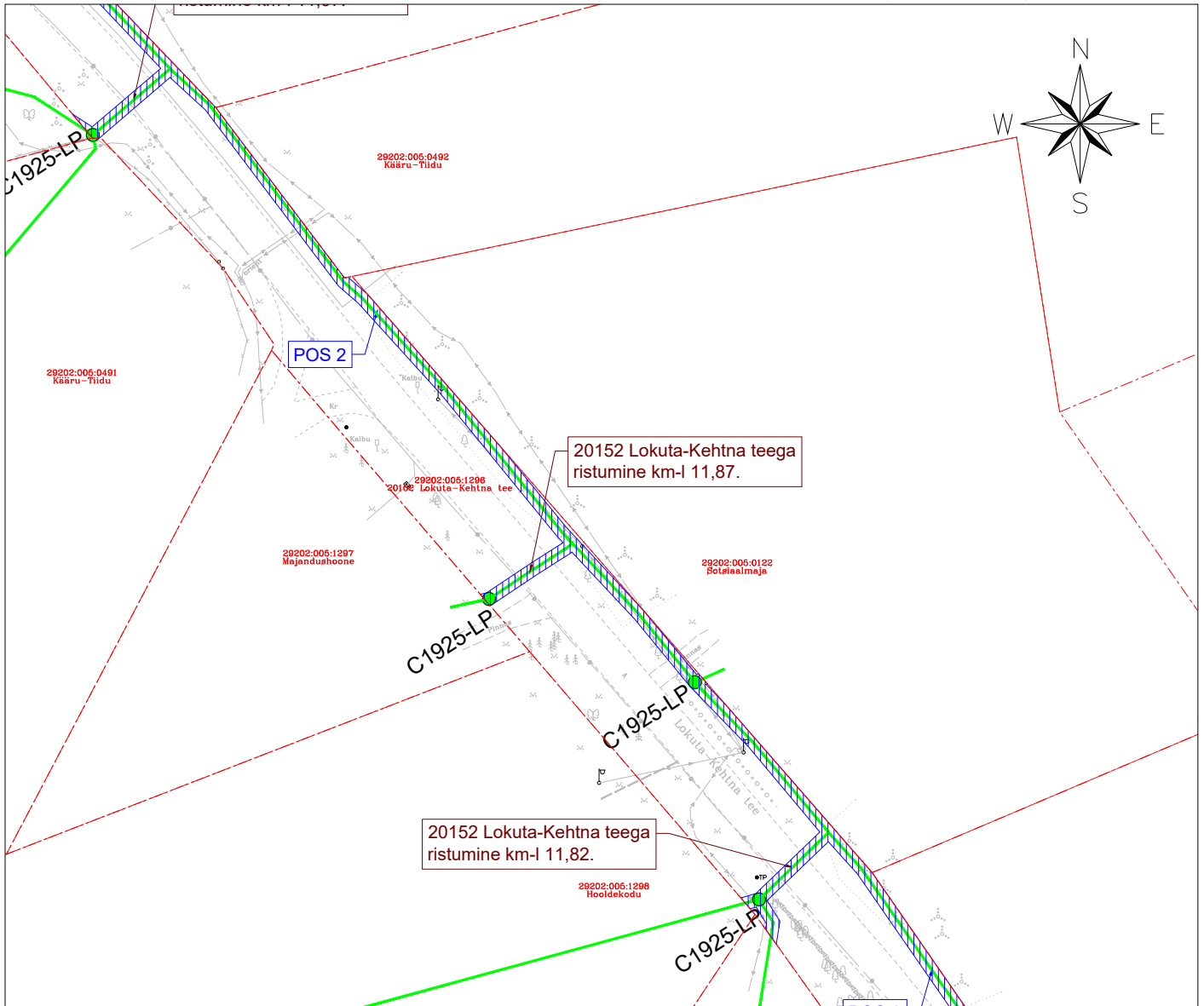
20152 Lokuta-Kehtna tee

Katastritunnus 29202:005:1296

Registriosa nr 13261850

Passiivse elektroonilise side juurdepääsuvõrgu rajamine
Kalbu külas
Töö nr: VT1925

M 1:1000 (1 cm = 2.5 m), A4 PLAAN 6/7



TINGMÄRGID:

- Katastriüksuse piir
- Projekteeritud side maakaabelliin
- C1925-LP ● Projekteeritud side liitumispunkt
- Isikliku kasutusõiguse ala
kokku ca 2327 m²

Jrk nr	IKÕ ala pos nr plaanil	Kinnistu registriosa nr	Katastriüksuse tunnus, nimi ja sihtotstarve	Asukoht riigitee (nr ja nimi) suhtes (lõigu algus ja lõpp km)	Ala pindala m ²
1	Pos 1	13261850	29202:005:1296 20152 Lokuta-Kehtna tee Transpordimaa	Kulgemine 20152 Lokuta-Kehtna tee KM 12,34-12,85	1106 m ²
2	Pos 2	13261850	29202:005:1296 20152 Lokuta-Kehtna tee Transpordimaa	Kulgemine 20152 Lokuta-Kehtna tee KM 11,65-12,27	1221 m ²

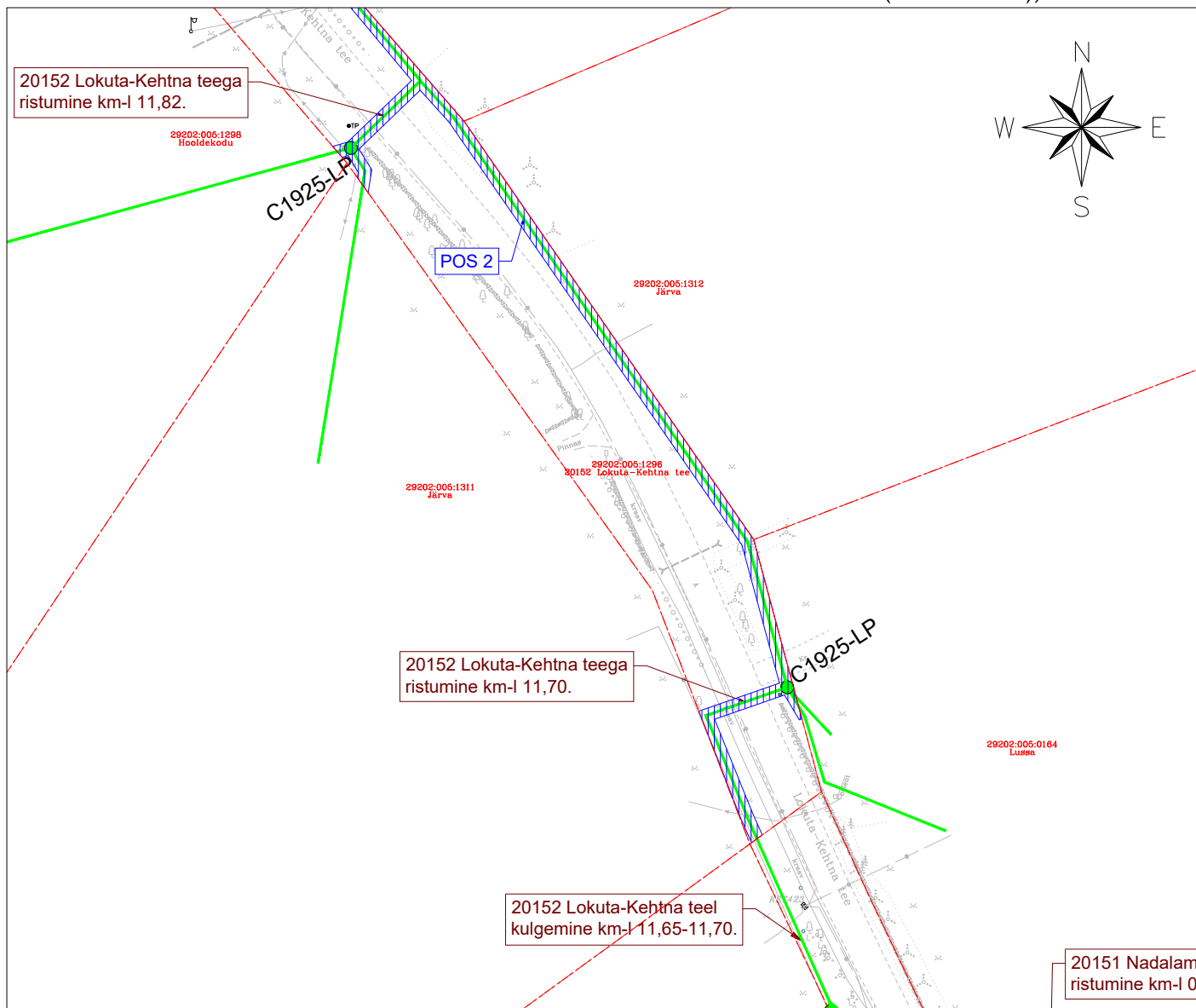
Koostaja:
Keskkonnaprojekt OÜ
Taotluse esitaja:
Enefit AS

Isikliku kasutusõiguse seadmise plaan

20152 Lokuta-Kehtna tee
Katastritunnus 29202:005:1296
Registriosa nr 13261850

Passiivse elektroonilise side juurdepääsuvõrgu rajamine
Kalbu külas
Töö nr: VT1925

M 1:1000 (1 cm = 2.5 m), A4 PLAAN 7/7



TINGMÄRGID:

- Katastriüksuse piir
- Projekteeritud side maakaabelliin
- C1925-LP ● Projekteeritud side liitumispunkt
- Isikliku kasutusõiguse ala
kokku ca 2327 m²

Jrk nr	IKÕ ala pos nr plaanil	Kinnistu registriosa nr	Katastriüksuse tunnus, nimi ja sihtotstarve	Asukoht riigitee (nr ja nimi) suhtes (lõigu algus ja lõpp km)	Ala pindala m ²
1	Pos 1	13261850	29202:005:1296 20152 Lokuta-Kehtna tee Transpordimaa	Kulgmine 20152 Lokuta-Kehtna tee KM 12,34-12,85	1106 m ²
2	Pos 2	13261850	29202:005:1296 20152 Lokuta-Kehtna tee Transpordimaa	Kulgmine 20152 Lokuta-Kehtna tee KM 11,65-12,27	1221 m ²

Koostaja:
Keskkonnaprojekt OÜ
Taotluse esitaja:
Enefit AS